

Crop Circles I Triangoli di Furze Hill

di Franco Alberto Candia e Siro M.

Siamo partiti per l'avventura inglese con il camper super attrezzato dell'amico Giannandrea dopo che il viaggio era stato meticolosamente preparato dal CrPrato. L'idea era quella di visitare i siti archeologici di Stonehenge, Avebury, Silbury Hill e approfondire le ricerche sui Cerchi nel grano o Crop Circles. Dopo la visita ai siti sopra citati, verso le prime ore del pomeriggio del 14 maggio 2000, siamo andati in giro per la campagna inglese passando da Furze Hill nel Wiltshire.

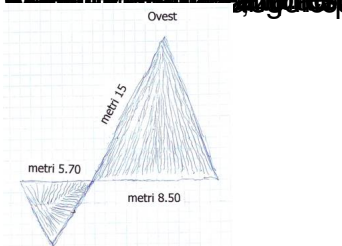


Mentre passavamo per una strada molto stretta, a malapena si scambiavano due auto, che correva nel fondovalle tra due dolci colline, uno dei componenti la spedizione ha notato, in un campo completamente giallo per le colture di piante di colza, un Crop Circle.

Immediatamente abbiamo accostato in uno slargo di accesso carrabile, siamo scesi armati di binocoli e macchine fotografiche e siamo saliti sulla collina di fronte per vedere meglio.

A mano a mano che procedevamo abbiamo intravisto, sempre più nitidamente, una macchia scura di forma spigolosa. Era un pittogramma formato da due triangoli contrapposti di diversa dimensione e impressi sulle piante di colza, che apparentemente non presentava alcun segno di intromissione.



Il campo di rapeseed a Furze Hill, in Inghilterra, è stato l'habitat ideale per la nascita dei triangoli di rapeseed.



Il triangolo di rapeseed a Furze Hill, in Inghilterra, è stato l'habitat ideale per la nascita dei triangoli di rapeseed.



[Furze Hill Stonehenge](#), visito essere a bilanciare il triangolo di Stonehenge, si può dire che il campo di colza a